

INSTITUTO GEOGRÁFICO Y ESTADÍSTICO.

102


206082

TRABAJOS TOPOGRÁFICOS.

*Planos geométricos*  
~~Bosquejos planimétricos~~ mandados formar por la ley de 24 27  
de agosto y el Real decreto de 20 de diciembre de 1896.  
1900

Provincia.

*Badajoz*



Término municipal.

*Pueblo de La Cañada*

*1ª* Brigada.



Itinerarios con brújula.

Cuaderno núm. *Único de detalles*  
*detalles*

Brújula de *metal sistema Ibañez* núm. *62*  
cuya declinación es de *16 grados 58 minutos*.

Observador: D. *Juan Pascual Martínez*

# ÍNDICE.

NÚMERO DE LOS ITINERARIOS.	FOLIOS.	NÚMERO DE LOS ITINERARIOS.	FOLIOS.	NÚMERO DE LOS ITINERARIOS.	FOLIOS.
1	1a 5				
2	5a 6				
3	6a 7				
4	7a 11				
5	11a 13				
6	13a 14				
7	14a 17				
8	17a 19				
9	19 .				
10	19a 20				
11	20a 22				
12	22a 24				
13	24				
14	24a 25				
15	25a 26				
16	26a 28				
17	28a 30				
18	30a 32				
19	32a 34				
20	34				
21	34a 35				

*Pascual*

Diferencias de nivel.	Altitudes. — Metros.	Croquis y notas.
		1 <sup>a</sup> Las miras de estadia se han colocado en posicion vertical para las lecturas
		2 <sup>a</sup> Los angulos de pendiente desde 4 grados en adelante se han observado y consignado.
		3 <sup>a</sup> La graduacion del limbo de la brújula es normal
		4 <sup>a</sup> La declinacion de la brújula se ha deducido por el rumbo del vertice A Base a B Base que consta en el cuadro no n <sup>o</sup> 4 2 <sup>o</sup> n <sup>o</sup> 18 folio 31
		<i>Pascual</i>

Estaciones	Puntos observados.	Rumbos.		Lecturas en la Mira. — Metros.	Ángulos de		Distancias horizontales. — Metros.
		N.	S.		Depresión.	Elevación.	
<p>Yº 21. Impieza en el punto 29 del 3º del limite con Lobon y Pueblo de la Calzada y termina en el punto 10 del 7º del limite entre los términos de Pueblo de la Calzada y Montijo. Determina el camino de las Arconeras a Pueblo y de Pueblo a Montijo. El de Castro</p>							
29 1		298 15	118 15	236,0			
1 29 del limite		118 15	298 15	236,0			236,0
1 2		291 15	111 15	168,0			
2 1		111 15	291 15	168,0			168,0
2 3		294 15	114 15	61,0			
3 2		114 15	294 15	61,0			61,0
3 4		321 15	141 15	127,0			
4 3		141 15	321 15	127,0			127,0
4 5		321 45	191 45	196,0			
5 4		191 45	321 45	196,0			196,0
5 6		321 15	141 15	173,0			
6 5		141 15	321 15	173,0			173,0
6 7		309 00	129 00	264,0			
7 6		129 00	309 00	264,0			264,0
7 8		293 15	113 15	176,0			
8 7		113 15	293 15	176,0			176,0
8 9		318 15	138 15	200,0			

Pascual  
1701

Diferencias de nivel.	Altitudes. — Metros.	Croquis y notas.

1701

Estaciones	Puntos observados.	Rumbos.		Lecturas en la Mira. Metros.	Ángulos de		Distancias horizontales. Metros.
		N.	S.		Depresión.	Elevación.	
9	5	138 15	318 15	300,0			300,0
9	7 posse	307 30	123 30				
9	10 Yitaci	316 00	126 00	218,0			
10	9	136 00	316 00	218,0			218,0
10	11	316 15	136 15	272,0			
11	10	136 15	316 15	272,0			272,0
11	7 posse	299 45	119 45				
11	12	293 30	113 30	196,0			
12	11	113 30	293 30	196,0			196,0
12	13	300 45	120 45	240,0			
13	12	120 45	300 45	240,0			240,0
13	a V. Firay	283 15	103 15	146,0			
a	13	103 15	283 15	146,0			146,0
13	14	291 30	111 30	158,0			
14	13	111 30	291 30	158,0			158,0
14	15	338 30	158 30	172,0			
15	14	158 30	338 30	172,0			172,0
15	7 posse	295 45	115 45				
15	16	328 00	148 00	143,0			
16	15	148 00	328 00	143,0			143,0
16	17	325 15	145 15	147,0			
17	16	145 15	325 15	147,0			147,0
17	7 posse	285 30	105 30				
17	18	324 15	144 15	84,0			
18	17	144 15	324 15	84,0			84,0


3477 Puncual

Diferencias de nivel.	Altitudes. Metros.	Croquis y notas.
		<p>Calzad 118 Arroyo de Isidro Molino Los Calibres de la Calza V. Bras Vega Puncual</p>



Estaciones	Puntos observados.	Rumbos.		Lecturas en la Mira. Metros.	Ángulos de		Distancias horizontales. Metros.
		N.	S.		Depresión.	Elevación.	
C 23		262	82	25			
23 d		27	70	207	70	94	0
d 23		207	70	27	70	94	0
23 24		312	45	122	45	38	0
24 23		132	45	312	45	38	0
24 Balle		189	45	9	45		
24 d		241	45	161	45	67	0
24 d		161	45	241	45	67	0
a punto delimito		331	15	151	15	148	0
11 a		151	15	331	15	148	0
11 b en el de 23		254	45	78	45	10	0
b 11		78	45	254	45	10	0
24 C poro		314	45	104	45	70	0
24 24		134	45	314	45	70	0
24 25		309	15	129	15	240	0
24 24		129	15	309	15	240	0
<p>el punto 25 y el punto del límite con el terreno de Montijo</p> <p style="text-align: center;">Parcial</p>							

Diferencias de nivel.	Altitudes.		Croquis y notas.
	Metros.	Metros.	
P. 0	N. Montijo	Milla	
a-b	249-30	69-30	4,30
b-a	69-30	249-30	4,30
b-c	244-30	164-30	5,20
c-b	164-30	244-30	5,20
c-d	69-30	249-30	4,30
d-c	249-30	69-30	4,30
d-a	164-30	244-30	5,22
a-d	244-30	164-30	5,22
(2a)			
a-b	318-45	138-45	5,00
b-a	138-45	318-45	5,00
b-c	68-30	248-30	4,10
c-b	248-30	68-30	4,10
c-d	108-30	318-30	5,00
d-c	318-30	108-30	5,00
d-a	248-30	68-30	4,10
a-d	68-30	248-30	4,10
(3a)			
a-b	247-30	137-30	5,10
b-a	137-30	247-30	5,10
b-c	67-30	247-30	4,15
c-b	247-30	67-30	4,15
c-d	137-30	317-30	5,12
d-c	317-30	137-30	5,12
d-a	247-30	67-30	4,15
a-d	67-30	247-30	4,15
(4a)			
a-b	248-30	138-30	5,00
b-a	138-30	248-30	5,00
b-c	68-15	248-15	4,12
c-b	248-15	68-15	4,12
c-d	138-30	318-30	5,00
d-c	318-30	138-30	5,00
d-a	248-15	68-15	4,10
a-d	68-15	248-15	4,10



Estaciones	Puntos observados.	Rumbos.		Lecturas en la Mira. Metros.	Ángulos de		Distancias horizontales. Metros.
		N.	S.		Depresión.	Elevación.	
7 <sup>to</sup>	2						
<p>Camino de Abicónata y de Montijo y termina en el punto del límite con Montijo. Detállase el Camino de Pueblo de la Calzada de Badajoz y de Calcaj</p>							
21	1	218	45	75	31	120,0	
2	2	35	25	235	25	120,0	120,0
24	1	38	15	218	15	108,0	
1	2	218	15	38	8	108,0	108,0
1	1	221	15	141	11	72,0	
2	1	141	15	321	11	72,0	72,0
1	2	60	30	240	30	240,0	
2	1	240	30	60	30	240,0	240,0
2	2	52	25	232	25	152,0	
3	1	232	25	52	25	152,0	152,0
3	2	46	15	226	15	136,0	
4	1	226	15	46	15	136,0	136,0
4	2	47	25	227	25	200,0	
5	1	227	25	47	25	200,0	200,0
<p>pa 5 y el punto del límite con Montijo</p>							
<p><u>Paranal</u></p>							

Diferencias de nivel.	Altitudes. Metros.	Croquis y notas.	
P. 0			
a-b	325-145	145-245	8,00
b-c	145-115	325-245	8,00
b-c	74-30	254-300	4,20
c-b	254-30	74-30	4,20
c-d	145-115	325-245	8,00
d-c	325-115	145-45	8,00
d-a	254-30	74-30	4,20
a-d	74-30	254-30	4,20

Paranal

Estaciones	Puntos observados.	Rumbos.		Lecturas en la Mira. — Metros.	Ángulos de		Distancias horizontales. — Metros.
		N.	S.		Depresión.	Elevación.	
	7 <sup>to</sup> y 3 <sup>er</sup> Gmpeya en el punto 29 del 7 <sup>to</sup> de la línea límite de Puebla de la Calzada con Badajoz y termino a la Estacion 2 de G <sup>to</sup> N <sup>o</sup> 1 <sup>o</sup> de la Avionera. Determina el camino de la Puebla a la Prasca del Marques. Et de cada						
25	1	253	15	73	15	142,0	
1	25 del límite con Badajoz	73	15	252	15	142,0	142,0
1	1	254	15	74	15	168,0	
2	1	74	15	254	15	168,0	168,0
2	a	204	15	204	15	102,0	
a	2	204	15	204	15	102,0	102,0
a	b M <sup>to</sup> 4 <sup>o</sup> = 23 del límite	56	45	236	45	247,0	
b	2 <sup>o</sup> = 27 del límite con Lobo	236	45	56	45	247,0	247,0
2	a <sup>o</sup> = 27 del límite con Lobo	210	30	70	30	109,0	
a	2	70	30	210	30	109,0	109,0
2	3	286	15	106	15	37,0	
3	2	106	15	286	15	37,0	37
	El punto 3 es el punto 2 del 7 <sup>to</sup> N <sup>o</sup> 1 <sup>o</sup> camino de Avionera						
	sa						

803

Diferencias de nivel.	Altitudes. — Metros.	Croquis y notas.
		<p>Terminos de Badajoz  Rio Guadiana Lobo  Prasca del Marques  Camino de Avionera  Pascual</p>



Estaciones	Puntos observados.	Rumbos.		Lecturas en la Mira. Metros.	Ángulos de		Distancias horizontales. Metros.
		N.	S.		Depresión.	Elevación.	
	<p>7<sup>o</sup> P<sup>o</sup> 4 Empezar en el punto 7 del límite con Montijo y Puebla y termina en el p<sup>o</sup> 2 del 3<sup>o</sup> no 2 Cañetosa y perimetro del pueblo, de termino de Cañetosa y perimetro del pueblo</p>						
P <sup>o</sup> 1	142 15	322 11	98,0				
1 P <sup>o</sup> del limite	322 24	742 15	98,0			98,0	
1 ~	152 15	332 15	30,0				
2 1	332 15	152 15	30,0			30,0	
2 0	165 30	345 30	176,0				
3 ~	345 30	165 30	176,0			176,0	
3 Bolla	107 30	247 30					
3 4	162 30	342 30	76,0				
4 3	342 30	162 30	76,0			76,0	
4 5	184 30	4 30	114,0				
5 4	4 30	184 30	114,0			114,0	
5 a	74 45	254 45	212,0				
a 5	254 45	74 45	212,0			212,0	
a b	96 45	276 45	48,0				
b a	276 45	96 45	48,0			48,0	
b c	71 30	251 30	20,0				
c b	251 30	71 30	20,0			20,0	
c d Bolla	49 30	229 30	37,0				
d c	229 30	49 30	37,0			37,0	

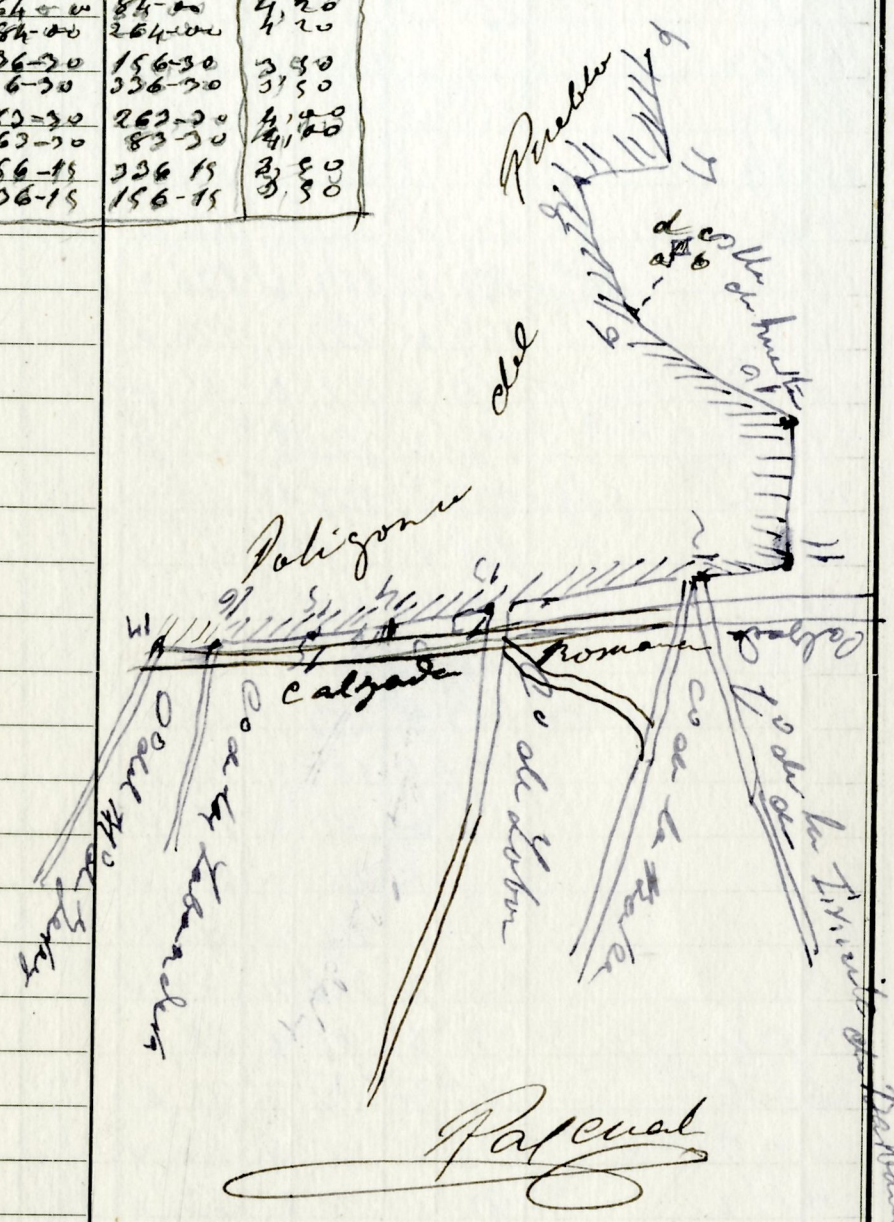
1616 Pascual

Diferencias de nivel.	Altitudes. Metros.	Croquis y notas.
		<p>Termino de Montijo</p> <p>del limite</p> <p>Bolla de la cañetosa</p> <p>Punto</p> <p>Poligono</p> <p>Pascual</p>

Estaciones	Puntos observados.	Rumbos.		Lecturas en la Mira. Metros.	Ángulos de		Distancias horizontales. Metros.
		N.	S.		Depresión.	Elevación.	
5	6	176	70	356	30	80	
6	5	156	30	176	30	80	80,0
6	7	157	30	357	30	40	
7	6	357	30	157	30	40,0	40,0
7	8	83	45	263	45	88,0	
8	7	263	45	83	45	88,0	88,0
8	9	177	45	357	45	80,0	
9	8	357	45	177	45	80,0	80,0
9	10	223	0	43	0	52,0	
10	9	43	0	223	0	52,0	52,0
9	a	316	30	136	30	43,0	
a	9	136	30	316	30	43,0	43,0
10	11	156	30	356	30	68,0	
11	10	356	30	156	30	68,0	68,0
11	12	76	15	256	15	54,0	
12	11	256	15	76	15	54,0	54,0
12	13	97	15	257	15	158,0	
13	12	257	15	97	15	158,0	158,0
13	14	76	15	256	15	134,0	
14	13	256	15	76	15	134,0	134,0
14	15	97	20	257	20	135,0	
15	14	257	20	97	20	135,0	135,0
15	16	76	25	256	25	178,0	
16	15	256	25	76	25	178,0	178,0
16	17	80	25	260	25	80,0	

2756 Paternal

Diferencias de nivel.	Altitudes. Metros.		Croquis y notas.
	de	hacia	
Carilla	de	hacia	
a-b	264-00	84-00	Metro
b-a	84-00	264-00	4,20
b-c	336-30	156-30	3,80
c-b	156-30	336-30	3,80
c-d	83-30	263-30	4,80
d-c	263-30	83-30	4,80
d-a	156-15	336-15	3,80
a-d	336-15	156-15	3,80



Paternal

Estaciones	Puntos observados.	Rumbos.		Lecturas en la Mira. Metros.	Ángulos de		Distancias horizontales. Metros.
		N.	S.		Depresión.	Elevación.	
17	16	260	45	80	4		80,0
17	18/0	75	45	255	45		62,0
18	17	255	45	75	46		62,0
18	19	55	45	235	45		88,0
19	18	235	45	55	45		88,0
19	20	287	45	157	45		176,0
20	19	157	45	237	45		176,0
20	21	336	45	156	45		45,0
21	20	156	45	336	45		45,0
21	22	321	45	141	45		60,0
22	21	141	45	321	45		60,0
22	23	208	70	128	70		58,0
22	27	128	70	208	70		58,0
23	P 20 del 201	103	45	283	45		58,0
20	20	283	45	103	45		58,0
23	24	264	00	84	0		115,0
24	23	84	00	264	0		115,0
24	25	326	70	146	70		80,0
25	24	146	70	326	70		80,0
25	26	276	45	96	45		22,0
26	25	96	45	276	45		22,0
26	27	271	45	91	45		44,0
27	26	91	45	271	45		44,0
27	28	246	70	66	70		102,0
28	27	66	70	246	70		102,0

5666

Parcual

Diferencias de nivel.	Altitudes. Metros.	Croquis y notas.
		<p>Co de Puella - Puella</p> <p>Perimetro del Puella</p> <p>Calzada de Romero</p> <p>Parcual</p> <p>Calle del Motu</p> <p>Calle de la Cruz</p>

Estaciones	Puntos observados.	Rumbos.		Lecturas en la Mira. - Metros.	Ángulos de		Distancias horizontales. - Metros.	
		N.	S.		Depresión.	Elevación.		
28	29	319 15	199 15	95,0				
29	28	129 15	319 15	95,0			95,0	
29	30	190 15	10 15					
29	30	290 25	110 25	24,0				
20	29	113 45	297 45	24,0			24,0	
30	31	263 15	87 15	62,0				
31	30	80 15	263 15	62,0			62,0	
31	32	168 15	348 15					
31	32	303 15	123 15	96,0				
32	31	123 15	303 15	96,0			96,0	
32	33	281 30	101 30	34,0				
33	32	101 30	281 30	34,0			34,0	
32	a Casa y Notia	727 00	143 00	89,0				
a	32	143 00	727 00	89,0			89,0	
33	34	262 00	42 00	194,0				
34	33	42 00	262 00	194,0			194,0	
34	Perimetro del Pueblo							
<p><i>Paranal</i></p>								

Diferencias de nivel.	Altitudes. - Metros.		Croquis y notas.
	Anterior	Posterior	
P.O.			
a-b	272 30	92-30	6,40
b-a	92 30	272-30	6,40
b-c	355 15	175 15	5,80
c-b	175 15	355,15	5,80
c-d	92 00	273 00	6,45
d-c	273 00	92 00	6,45
d-a	175 30	255 30	5,85
a-d	255 30	175 30	5,85

*Perimetro del Pueblo*  
*Paranal*

Estaciones	Puntos observados.	Rumbos.		Lecturas en la Mira. — Metros.	Ángulos de		Distancias horizontales. — Metros.
		N.	S.		Depresión.	Elevación.	
	3 <sup>ra</sup> P <sup>o</sup> Empuje en el P <sup>o</sup> 30 del 3 <sup>er</sup> 4						
	perímetros del pueblo a Termino en el P <sup>o</sup> 11 del 3 <sup>er</sup> del límite entre Puebla y Badajoz. Del término de Atoyac de Abasco a Badajoz. 1/4 de aguas no constantes.						
26	1	98	15	278	15		
1	P <sup>o</sup> 30 del 3 <sup>er</sup> 4	278	15	98	15		102,0
1	2	77	16	257	16		235,0
2	1	257	16	77	16		235,0
2	3	6	15	196	15		12,0
3	2	146	15	6	15		12,0
3	4	94	16	278	16		74,0
4	3	278	16	94	16		74,0
4	5	154	15	324	15		169,0
5	4	324	15	154	15		169,0
5	6	138	16	318	16		141,0
6	5	318	16	138	16		141,0
6	7	116	15	296	15		64,0
7	6	296	15	116	15		64,0
7	a ella	122	15	302	15		110,0
8	7	302	15	122	15		110,0
7	b pago	140	15	290	15		88,0
8	7	290	15	140	15		88,0
7	c ella	105	16	285	16		115,0
8	7	285	16	105	16		115,0

Parcial

Diferencias de nivel.	Altitudes. — Metros.		Croquis y notas.
	—	—	
P-0	100	60	Metros
a-b	71	45	251-45 11,65
b-a	251	45	31-45 11,65 (1 <sup>a</sup> )
b-c	181	30	1-30 3,30
c-b	1	30	181-30 3,32
c-d	251	45	31-45 11,65
	71	45	251-71 11,65
d-a	1	30	181-30 3,30
a-d	181	30	1-30 4,00
	2 <sup>a</sup>		
a-b	78	15	258-45 9,20
b-a	258	15	78-15 9,20 (2 <sup>a</sup> )
b-c	167	20	247-20 2,90
c-b	247	20	167-20 4,90
c-d	258	25	78-15 9,20
d-c	78	15	258-78 9,20
d-a	247	20	167-20 2,90
a-d	167	20	247-20 4,90



Parcial

Estaciones	Puntos observados.	Rumbos.		Lecturas en la Mira. — Metros.	Ángulos de		Distancias horizontales. — Metros.
		N.	S.		Depresión.	Elevación.	
7	8	92	45	272	45	202.0	
8	7	272	45	92	45	202.0	202.0
8	9. Estero	114	15	294	15	200.0	
9	8	294	15	114	15	200.0	200.0
9	8 Pozo	269	30	89	30	98.0	
a	9	89	30	269	30	98.0	98.0
9	6 El	266	00	86	00	76.0	
6	9	86	00	266	00	76.0	76.0
9	10	76	45	256	45	136.0	
10	9	256	45	76	45	136.0	136.0
10	11	77	30	257	30	100.0	
11	10	257	30	77	30	100.0	100.0
11	12	76	45	256	45	160.0	
12	11	256	45	76	45	160.0	160.0
12	13	74	15	254	15	116.0	
13	12	254	15	74	15	116.0	116.0
13	14	147	45	327	45	35.0	
14	13	327	45	147	45	35.0	35.0
14	15	85	45	265	45	90.0	
15	14	265	45	85	45	90.0	90.0
15	16	186	15	6	15	88.0	
16	15	6	15	186	15	88.0	88.0
16	17	86	45	266	45	214.0	
17	16	266	45	86	45	214.0	214.0
17	17 y el						

del límite con Madajiz  
Pascual  
2625

Diferencias de nivel.	Altitudes. — Metros.	Croquis y notas.	
P.O.			
a-b	257-30	47.30	5.0
b-a	77-30	257-30	5.0
b-c	227-30	147.30	4.10
c-b	147-30	227-30	4.10
c-d	77-30	257-30	5.00
d-c	257-30	77-30	5.00
d-a	147-30	327-30	4.10
a-d	327-30	147-30	4.10







Estaciones	Puntos observados.	Rumbos.		Lecturas en la Mira. — Metros.	Ángulos de		Distancias horizontales. — Metros.
		N.	S.		Depresión.	Elevación.	
7	8	164	15	244	15		244,0
8	9	324	15	164	15		244,0
8	9	159	00	309			184,0
9	8	329	00	159	00		184,0
9	10 Estaca	156	15	336	15		185,0
10	9	336	15	156	15		185,0
10	11	170	30	350	30		154,0
11	10	350	30	170	30		154,0
11	A Vega	141	15	321	15		
11	12	165	30	245	30		170,0
12	11	345	30	165	30		170,0
12	13	152	15	332	15		215,0
13	12	332	15	152	15		215,0
13	A Vega	124	45	304	45		
13	14	264	00	244	00		158,0
14	13	244	00	164	00		158,0
14	15	154	30	324	30		186,0
15	14	324	30	154	30		186,0
15	A Vega	68	45	248	45		230,0
16	15	248	45	68	45		230,0
15	16	169	15	249	15		108,0
16	15	249	15	169	15		108,0
16	17	150	30	350	30		206,0
17	16	350	30	150	30		206,0
17	A Vega	21	30	201	30		

7939 Paranal

Diferencias de nivel.	Altitudes. — Metros.	Croquis y notas.
		<p>Salida de 1901</p> <p>Vega</p> <p>Paranal</p> <p>Salida</p> <p>Paranal</p>

1687  
1396  
2079

Estaciones	Puntos observados.	Rumbos.		Lecturas en la Mira. - Metros.	Ángulos de		Distancias horizontales. - Metros.
		N.	S.		Depresión.	Elevación.	
17 18		170	15	350	11	168,0	
18 17		350	15	170	11	168,0	168,0
18 19		167	15	347	11	176,0	
19 18		247	15	167	11	176,0	176,0
19 C <sup>o</sup> de Prado de dentro		125	30	215	20		
<del>19 20</del>		<del>181</del>	<del>30</del>	<del>316</del>	<del>11</del>	<del>185,0</del>	
<del>20 19</del>		<del>316</del>	<del>15</del>	<del>136</del>	<del>15</del>	<del>185,0</del>	
19 20 y 16 en		181	30	1	30	185,0	
20 19		1	30	181	30	185,0	185,0
20 21		195	30	15	20	146,0	
21 20		15	30	195	30	146,0	146,0
21 22		133	15	213	11	146,0	
22 21		313	15	133	11	146,0	146,0
22 23		107	30	247	30	72,0	
23 22		247	30	107	30	72,0	72,0
23 Casilla de Prado		99	15	279	15		
23 24		131	0	311	0	128,0	
24 23		311	0	131	0	128,0	128,0
24 25		151	20	331	0	160,0	
25 24		331	20	151	20	160,0	160,0
25 a		266	20	86	30	102,0	
a 25		86	30	266	20	102,0	102,0
a b en el plano		83	45	263	45	182,0	
b a dentro y de		263	45	83	45	182,0	182,0
41 P <sup>o</sup> de Prado en el plano del limite en							

9304 Paternal

Diferencias de nivel.	Altitudes. - Metros.	Croquis y notas.																											
		<table border="1"> <thead> <tr> <th>P. O.</th> <th>Rumbos</th> <th>Metros</th> </tr> </thead> <tbody> <tr> <td>a-b</td> <td>84 00</td> <td>264,0</td> </tr> <tr> <td>b-a</td> <td>264 00</td> <td>84,0</td> </tr> <tr> <td>b-c</td> <td>331 20</td> <td>151,20</td> </tr> <tr> <td>c-b</td> <td>151 20</td> <td>331,20</td> </tr> <tr> <td>c-d</td> <td>264 15</td> <td>84,15</td> </tr> <tr> <td>d-c</td> <td>84 15</td> <td>264,15</td> </tr> <tr> <td>d-a</td> <td>151 45</td> <td>331,45</td> </tr> <tr> <td>a-d</td> <td>331 45</td> <td>151,45</td> </tr> </tbody> </table>	P. O.	Rumbos	Metros	a-b	84 00	264,0	b-a	264 00	84,0	b-c	331 20	151,20	c-b	151 20	331,20	c-d	264 15	84,15	d-c	84 15	264,15	d-a	151 45	331,45	a-d	331 45	151,45
P. O.	Rumbos	Metros																											
a-b	84 00	264,0																											
b-a	264 00	84,0																											
b-c	331 20	151,20																											
c-b	151 20	331,20																											
c-d	264 15	84,15																											
d-c	84 15	264,15																											
d-a	151 45	331,45																											
a-d	331 45	151,45																											

Estaciones	Puntos observados.	Rumbos.		Lecturas en la Mira. - Metros.	Ángulos de		Distancias horizontales. - Metros.
		N.	S.		Depresión.	Elevación.	
<p>Se comprueba en el punto 22 del N. el 4 perimetro de Puebla de la Calzada y termina en el punto 5 del limite con Badajoz y Puebla Determina el camino de Puebla a Talavera de la Reina</p>							
22	1	20	45	200	45	24,0	
1	2	200	45	20	45	24,0	24,0
1	~	50	30	230	70	108,0	
2	1	230	70	50	20	108,0	108,0
2	7	58	0	238	00	116,0	
7	2	238	00	58	00	116,0	116,0
3	4	150	70	320	70	123,0	
4	3	320	70	150	70	123,0	123,0
3	a	55	15	235	15	260,0	
a	3	235	15	55	15	260,0	260,0
a	b	55	15	235	15	280,0	
b	a	235	15	55	15	280,0	280,0
4	5	136	00	216	00	38,0	
5	4	216	00	136	00	38,0	38,0
5	6	72	15	252	15	46,0	
6	5	252	15	72	15	46,0	46,0
6	7	72	30	252	30	50,0	
7	6	252	30	72	30	50,0	50,0
7	8	62	25	242	25	120,0	

1965 Pascual

Diferencias de nivel.	Altitudes.		Croquis y notas.	
	N. - M. - S.	Metros.		
1 - 0	N. - M. - S.	Metros		
a - b	228-30	338-30		10-35
b - a	338-30	228-30		10-35
b - c	68-30	248-30		8-10
c - b	248-30	68-30		8-10
c - d	158-30	338-30		10-34
d - c	338-30	158-30		10-34
d - a	248-30	68-30		8-10
a - d	68-30	248-30		8-10

Pascual

Estaciones	Puntos observados.	Rumbos.		Lecturas en la Mira. — Metros.	Ángulos de		Distancias horizontales. — Metros.
		N.	S.		Depresión.	Elevación.	
8	7	244	45	64	41	120,0	120,0
8	9	67	15	247	15	170,0	
9	8	247	15	67	15	170,0	170,0
9	10	65	15	245	11	144,0	
10	9	245	15	65	15	144,0	144,0
10	11	66	30	246	30	170,0	
11	10	246	30	66	30	170,0	170,0
11	12	66	30	246	30	157,0	
12	11	246	30	66	30	157,0	157,0
12	13	68	45	248	45	178,0	
13	12	248	45	68	45	178,0	178,0
13	14	67	15	247	15	245,0	
14	13	247	15	67	15	245,0	245,0
Se por 14 en el P <sup>to</sup> del N <sup>o</sup> del límite con Madayay y P <sup>to</sup> 9 Ensayo a el P <sup>to</sup> 10 del N <sup>o</sup> de límite con Madayay y termina en el punto 13 del N <sup>o</sup> de Arroyo Cabrilley Determina la subga							
P <sup>to</sup> 1		263	15	87	11	226,0	
1	P <sup>to</sup> 10 del N <sup>o</sup> de	87	15	263	11	226,0	226
Se P <sup>to</sup> 1 en el 13 del N <sup>o</sup> de Arroyo Cabrilley Pascual							

Diferencias de nivel.	Altitudes. — Metros.	Croquis y notas.
		<p>(N<sup>o</sup> 8)</p> <p>Termino de Arroyo</p> <p>Camino de Duhaychillo</p> <p>Termino de Madayay</p> <p>Arroyo Romano</p> <p>Camino de Cabrilley</p> <p>Punto 10 del N. del limite</p> <p>Punto 13 del N. del limite</p> <p>Pascual</p>



Estaciones	Puntos observados.	Rumbos.		Lecturas en la Mira. — Metros.	Angulos de		Distancias horizontales. — Metros.
		N.	S.		Depresión.	Elevación.	
3	2	334	30	154	30	170,0	170,0
3	4	135	15	315	15	230,0	
4	3	215	15	135	15	230,0	230,0
4	5	140	15	320	15	228,0	
5	4	320	15	140	15	228,0	228,0
5	6	141	15	321	15	190,0	
6	5	321	15	141	15	190,0	190,0
6	7	141	30	321	30	220,0	
7	6	321	30	141	30	220,0	220,0
7	8	147	15	327	15	162,0	
8	7	327	15	147	15	162,0	162,0
8	9	161	45	341	45	198,0	
9	8	341	45	161	45	198,0	198,0
9	10	160	45	340	45	218,0	
10	9	340	45	160	45	218,0	218,0
10	11	159	15	339	15	174,0	
11	10	339	15	159	15	174,0	174,0
11	12	159	00	339	00	175,0	
12	11	339	00	159	00	175,0	175,0
12	13	155	30	335	30	198,0	
13	12	335	30	155	30	198,0	198,0
13	14	157	15	337	15	200,0	
14	13	337	15	157	15	200,0	200,0
14	15	155	15	335	15	208,0	
15	14	335	15	155	15	208,0	208,0

Paternal

Diferencias de nivel.	Altitudes. — Metros.	Croquis y notas.
		<p>Arroyo de los Calabazos</p> <p>La Motina</p> <p>Camino del Molino</p> <p>Vega</p> <p>Paternal</p>

Estaciones	Puntos observados.	Rumbos.		Lecturas en la Mira. — Metros.	Ángulos de		Distancias horizontales. — Metros.
		N.	S.		Depresión.	Elevación.	
15	16	138	15	378	11	146	0
16	16	318	15	178	11	146	0
16	17	140	20	320	30	148	0
17	16	320	20	140	30	148	0
17	18	137	20	317	30	200	0
18	17	317	20	137	30	200	0
18	19	98	30	278	20	114	0
19	18	278	30	98	20	114	0
19	10	114	15	296	11	208	0
20	17	296	15	114	11	208	0
a	b = 24 del límite	86	20	266	30	142	0
b	a	266	30	86	30	142	0
El punto 19 es el P <sup>to</sup> del 2 <sup>do</sup> del límite con Mazateco y Puebla							
3 <sup>er</sup> y 12 <sup>to</sup> en el P <sup>to</sup> 6 del 2 <sup>do</sup> del límite con Bolon y Puebla y Talmina							
en el P <sup>to</sup> 6 del 2 <sup>do</sup> del límite de Puebla con Lobon Rio Guadiana De la mina la quebrada del Guadiana de aguas no constantes							
22	1	240	45	60	45	99	0
1	P <sup>to</sup> 26 del límite con Lobon	60	45	240	45	99	0
1	~	245	45	45	45	136	0
~	1	65	45	245	45	136	0
2	3	246	15	66	15	280	0

74.88 Patcuál

Diferencias de nivel.	Altitudes. — Metros.	Croquis y notas.
a-b 40	15 220-15	7,00
b-a 220	15 40-11	7,00
b-c 310	0 130-0	6,48
c-b 130	0 310-0	6,48
c-d 220	30 40-20	7,10
d-c 40	30 220-20	7,10
d-a 130	15 210-15	6,48
a-d 310	15 130-15	6,48
(Molino arruinado)		
<p>Minas del Molino de Jerez</p> <p>Quebrada del Guadiana</p> <p>Quebrada del Guadiana</p> <p>Carretera de Jerez</p> <p>Molino arruinado</p> <p>del límite (ruinas)</p> <p>Molino de Jerez</p> <p>del límite</p> <p>de Lobon</p> <p>26 del límite</p> <p>Quebrada de Guadiana</p> <p>Patcuál</p>		

Estaciones	Puntos observados.	Rumbos.		Lecturas en la Mira. Metros.	Ángulos de		Distancias horizontales. Metros.
		N.	S.		Depresión.	Elevación.	
2	inutil.	246	15	66	15	2600	280,0
2	24 = 16 del 7/11/11	221	30	41	30	160,0	
4	3	41	30	221	30	160,0	160,0
4	5	230	30	50	30	144,0	
5	4	50	30	230	30	144,0	144,0
5	6	246	15	60	15	158,0	
6	5	60	15	246	15	158,0	158,0
6	7	234	30	54	30	232,0	
7	6	54	30	234	30	232,0	232,0
7	8	258	15	78	15	190,0	
8	7	78	15	258	15	190,0	190,0
8	9	209	15	29	15	280,0	
9	8	29	15	209	15	280,0	280,0
8	9	252	0	72	0	230,0	
9	8	72	0	252	0	230,0	230,0
9	10	233	45	53	45	248,0	
10	9	53	45	233	45	248,0	248,0
10	11	224	45	44	45	150,0	
11	10	44	45	224	45	150,0	150,0
11	12	250	30	70	30	210,0	
12	11	70	30	250	30	210,0	210,0
12	13	199	15	19	15	260,0	
13	12	19	15	199	15	260,0	260,0
13	14	241	44	61	44	190,0	
14	13	61	44	241	44	190,0	190,0

9530,0  
Pascual

Diferencias de nivel.	Altitudes. Metros.	Croquis y notas.



Estaciones	Puntos observados.	Rumbos.		Lecturas en la Mira. — Metros.	Angulos de		Distancias horizontales. — Metros.
		N.	S.		Depresión.	Elevación.	
14	15	225	45	129			
15	14	45	225	129			129,0
<p>24 P<sup>o</sup> 15 en el P<sup>o</sup> 6 del 24 del límite con Lobos</p> <p>26 P<sup>o</sup> 13 en el P<sup>o</sup> 3 del 26 del límite de Puebla con Lobos y termina en el punto del límite de Puebla de la Calzada y de Merida Determina el camino de la Boanca y de Calles</p>							
P	1	357	45	177	45	98	
1	P <sup>o</sup> 3 del límite con Lobos	177	45	357	45	98	98,0
2		351	15	171	15	142	
2		171	15	351	15	142	142,0
2		2	30	182	30	172	
3		182	30	2	30	172	172,0
3	4	241	45	161	45	182	
4		161	45	241	45	182	182,0
<p>26 P<sup>o</sup> 4 en el P<sup>o</sup> 21 del límite de Puebla con Merida.</p> <p>28 P<sup>o</sup> 14 en el P<sup>o</sup> 1 del límite con Lobos y termina en el P<sup>o</sup> 21 del límite con Merida. Determina el camino del Val de los Olivos y de Calles</p>							
P	1	21	30	201	30	236	
1	P <sup>o</sup> 21 del límite con Lobos	201	30	21	30	236	236,0

10491

Rasquel

Diferencias de nivel.	Altitudes. — Metros.	Croquis y notas.
		<p>Cruce de la Boanca</p> <p>Merida</p> <p>Lobos</p> <p>Punto del límite</p> <p>Rasquel</p> <p>Punto del límite con Lobos</p> <p>Punto del límite con Merida</p> <p>Río</p> <p>Guadalupe</p> <p>Punto del límite con Lobos</p> <p>Punto del límite con Merida</p>
		Rasquel



12020

Estaciones	Puntos observados.	Rumbos.		Lecturas en la Mira. — Metros.	Ángulos de		Distancias horizontales. — Metros.	
		N.	S.		Depresión.	Elevación.		
6	9	200	41	20	41	114,0	114,0	
6	7	41	45	221	45	200,0		
7	6	221	45	41	45	200,0	200,0	
7	8 = 13 del polígono no del pueblo	42	30	222	30	192,0		
8	7	222	30	42	30	192,0	192,0	
7	a	74	45	254	45	109,0		
a	7	254	45	74	45	109,0	109,0	
a	b	161	30	241	30	66,0		
b	a	241	30	161	30	66,0	66,0	
b	c	260	45	80	45	73,0		
c	b	80	45	260	45	73,0	73,0	
c	d	229	30	159	30	26,0		
d	c	159	30	229	30	26,0	26,0	
d	e	254	30	74	30	77,0		
e	d	74	30	254	30	77,0	77,0	
e	f = 7 del N. P. C.	228	30	158	30	40,0		
f	e	158	30	228	30	40,0	40,0	
El P <sup>o</sup> 8 es el Punto 13 del 3 <sup>o</sup> P <sup>o</sup> 4 polígono del pueblo								

*Paracual*

12759

Diferencias de nivel.	Altitudes. — Metros.	Croquis y notas.
		<i>Paracual</i>

Estaciones	Puntos observados.	Rumbos.		Lecturas en la Mira. Metros.	Ángulos de		Distancias horizontales. Metros.
		N.	S.		Depresión.	Elevación.	
	<p>7<sup>o</sup> y 14<sup>o</sup> Empiezo en el punto 10 del 7<sup>o</sup> del límite de Pueblo de la Calzada con Montijo y termina en el punto 5 del 7<sup>o</sup> del límite con Merida. Determina el camino de Montijo a Pueblo de la Calzada y Arroyo de Labillas. El primero es de calles y el Arroyo de aguas no constantes.</p>						
P. 1	1	146	45	226	25	232,0	
1	10 <sup>o</sup> de límite	226	45	146	25	232,0	232,0
1	Capilla de punta	214	30	34	30	188,0	
2	1	34	30	214	30	188,0	188,0
1	~	186	15	6	15	210,0	
2	1	6	15	186	15	210,0	210,0
2	7 <sup>o</sup> de 7 <sup>o</sup> y 14 <sup>o</sup>	187	25	7	25	94,0	
3	2	7	25	187	25	94,0	94,0
3	4	282	15	102	15	85,0	
4	3	102	15	282	15	85,0	85,0
4	5	200	15	120	15	96,0	
5	4	120	15	200	15	96,0	96,0
5	6	265	15	85	15	190,0	
6	5	85	15	265	15	190,0	190,0
6	7	274	30	94	30	34,0	
7	6	94	30	274	30	34,0	34,0
7	8	259	15	79	15	108,0	

1227  
Pascual

Diferencias de nivel.	Altitudes. Metros.	Croquis y notas.																																				
		<table border="1"> <thead> <tr> <th>P. o.</th> <th>N.</th> <th>S.</th> <th>Metros</th> </tr> </thead> <tbody> <tr> <td>a-b</td> <td>256-30</td> <td>76-30</td> <td>6,30</td> </tr> <tr> <td>b-a</td> <td>76-30</td> <td>256-30</td> <td>6,30</td> </tr> <tr> <td>b-c</td> <td>246-30</td> <td>166-30</td> <td>5,85</td> </tr> <tr> <td>c-b</td> <td>166-30</td> <td>246-30</td> <td>5,85</td> </tr> <tr> <td>c-d</td> <td>76-30</td> <td>256-30</td> <td>6,25</td> </tr> <tr> <td>d-c</td> <td>256-30</td> <td>76-30</td> <td>6,25</td> </tr> <tr> <td>d-a</td> <td>166-30</td> <td>246-30</td> <td>5,80</td> </tr> <tr> <td>a-d</td> <td>246-30</td> <td>166-30</td> <td>5,80</td> </tr> </tbody> </table>	P. o.	N.	S.	Metros	a-b	256-30	76-30	6,30	b-a	76-30	256-30	6,30	b-c	246-30	166-30	5,85	c-b	166-30	246-30	5,85	c-d	76-30	256-30	6,25	d-c	256-30	76-30	6,25	d-a	166-30	246-30	5,80	a-d	246-30	166-30	5,80
P. o.	N.	S.	Metros																																			
a-b	256-30	76-30	6,30																																			
b-a	76-30	256-30	6,30																																			
b-c	246-30	166-30	5,85																																			
c-b	166-30	246-30	5,85																																			
c-d	76-30	256-30	6,25																																			
d-c	256-30	76-30	6,25																																			
d-a	166-30	246-30	5,80																																			
a-d	246-30	166-30	5,80																																			
		Pascual																																				





1999

Estaciones	Puntos observados.	Rumbos.				Lecturas en la Mira. — Metros.	Angulos de		Distancias horizontales. — Metros.
		N.		S.			Depresión.	Elevación.	
19	18	26	00	216	00	148		148,0	
19	20	217	15	37	11	55		55,0	
20	19	37	15	217	15	55		55,0	
20	21	185	15	5	11	84		84,0	
21	20	5	15	185	11	84		84,0	
21	22	199	15	19	11	170		170,0	
22	21	19	15	199	15	170		170,0	
22	23	179	15	359	15	67		67,0	
23	22	359	15	179	15	67		67,0	
23	24	197	25	17	14	130		130,0	
24	23	17	25	197	14	130		130,0	
24	25	191	30	11	36	232		232,0	
25	24	11	30	191	36	232		232,0	
25	Casa de Pineda de donde	129	15	309	15	108		108,0	
25	25	309	15	129	15	108		108,0	
25	26	213	00	77	00	152		152,0	
26	25	77	00	213	00	152		152,0	
26	27	224	30	44	30	88		88,0	
27	26	44	30	224	30	88		88,0	

El punto 27 es el Pto. 12 del 2º delimitado de Pueblo de la Calzada de Lobos

*Pascual*

6085

Diferencias de nivel.	Altitudes. — Metros.	Croquis y notas.
		<p>Los de las Trabancas</p> <p>Corredor</p> <p>Campesino de Lobos</p> <p>Plano de Dicho de Inmeda</p> <p>Determinada esta línea en el folio 17</p> <p>27 = 12 delimitado de Lobos</p> <p>Pascual</p>

Estaciones	Puntos observados.	Rumbos.		Lecturas en la Mira. — Metros.	Ángulos de		Distancias horizontales. — Metros.
		N.	S.		Depresión.	Elevación.	
1	2	253	45	74	45	108	108,0
2	1	74	45	254	45	108	108,0
1	2	270	00	150	00	252	252,0
2	1	150	00	270	00	252	252,0
2	3	270	30	150	30	98	98,0
3	2	150	30	270	30	98	98,0
3	4	370	30	150	30	188	188,0
4	3	150	30	370	30	188	188,0
4	5	201	45	151	45	208	208,0
5	4	151	45	201	45	208	208,0
5	6	301	15	151	15	135	135,0
6	5	151	15	301	15	135	135,0
6	7	275	30	155	30	184	184,0
7	6	155	30	275	30	184	184,0
7	8	378	45	158	45	165	165,0
8	7	158	45	378	45	165	165,0
8	9	206	30	156	30	200	200,0
9	8	156	30	206	30	200	200,0
9	10	355	15	155	15	200	200,0

Palma 2823

Diferencias de nivel.	Altitudes. — Metros.	Croquis y notas.
		<p>The sketch shows a vertical line representing a survey path with points numbered 1 to 10 from bottom to top. To the left of the line, there is a vertical line labeled 'de las Labandera'. To the right, there is a label 'La Vega'. At the bottom, a horizontal line is labeled 'quebrada del Guadua' and 'Paternal'. The sketch also includes several numerical annotations: '10,50' near point 1, '10,60' near point 2, '13,07' near point 3, and '13,99' near point 4. The text 'Caminos de Linde Surda' is written vertically along the right side of the main line.</p>



Estaciones	Puntos observados.	Rumbos.				Lecturas en la Mira. — Metros.	Ángulos de		Distancias horizontales. — Metros.
		N.	S.	Depresión.	Elevación.				
10	9	155	15	225	15	200,0		200,0	
10	11	324	45	154	45	288,0			
11	10	154	45	324	45	288,0		288,0	
11	12	324	15	154	15	220,0			
12	11	154	15	324	15	220,0		220,0	
12	a V <sup>a</sup> Base	245	30	65	30	35,0			
a	12	65	30	245	30	35,0		35,0	
12	13	324	00	154	00	260,0			
13	12	154	00	324	00	260,0		260,0	
13	14	324	15	154	15	78,0			
14	13	154	15	324	15	78,0		78,0	
14	15 a Base	204	00	24	00	37,0			
15	14	24	00	204	00	37,0		37,0	
15	a B Base	155	15	225	15				
<p>El punto 15 es el V<sup>a</sup> Base y punto 4 del 7<sup>to</sup> n<sup>o</sup> 17 camino de Puebla a Lobo</p> <p>7<sup>to</sup> n<sup>o</sup> 19 Empezase en el punto 16 del 7<sup>to</sup> n<sup>o</sup> 5 Arroyo de Labesillas y termina en el punto 6 del límite de Puebla con Merida Determina el Arroyo los Baldíos de la Ralga. Si de aguas no consta</p>									
16	1	223	00	57	00	232,0			
1	16 del 7 <sup>to</sup> n <sup>o</sup> 5	57	00	223	00	232,0		232,0	
1	2	219	45	39	45	102,0			
2	1	39	45	219	45	102,0		102,0	

9085 Pascual

Diferencias de nivel.	Altitudes. — Metros.	Croquis y notas.
		<p>(H<sup>o</sup> 18)</p> <p>Arroyo de Labesillas</p> <p>Valdies de la Ralga</p> <p>Base</p> <p>Vega</p> <p>Arroyo de Labesillas</p>
		<p>Arroyo de Labesillas (H<sup>o</sup> 19)</p> <p>Arroyo de Labesillas</p> <p>Arroyo de Valdies de la Ralga</p> <p>Arroyo de Labesillas</p> <p>Arroyo de Valdies de la Ralga</p> <p>Arroyo de Labesillas</p> <p>Arroyo de Valdies de la Ralga</p>
		<p>Pascual</p>



Estaciones	Puntos observados.	Rumbos.		Lecturas en la Mira. — Metros.	Ángulos de		Distancias horizontales. — Metros.	
		N.	S.		Depresión.	Elevación.		
14	13	84	264	188,0			188,0	
14	15	266	30 84	30 145,0				
15	14	86	30 266	30 145,0			145,0	
15	16	242	30 62	30 142,0				
16	15	62	30 242	30 142,0			142,0	
31 punto 6 al punto 6 del límite con el término de Mérida								
34 punto 20 Guaymas en el punto del 34 del límite con el término de Mérida y término de el punto 12 del 34 al Polígono del pueblo de Mérida el camino de Puebla a Mérida y de Mérida								
17	1	50	30 230	0 165,0				
1	3 del límite	270	50	0 165,0			165,0	
2	2	93	45 273	45 158,0				
2	1	273	45 57	45 158,0			158,0	
2	3	61	30 241	30 220,0				
3	2	241	30 61	30 220,0			220,0	
3	4	60	45 240	45 142,0				
4	3	240	45 60	45 142,0			142,0	
4	5	30	45 230	45 124,0				
5	4	230	45 50	45 124,0			124,0	
31 punto 9 al punto 12 del 34 al Polígono del pueblo								

Parcial

Diferencias de nivel.	Altitudes. — Metros.	Croquis y notas.
		It 19
		It 20

Estaciones	Puntos observados.	Rumbos.		Lecturas en la Mira. — Metros.	Ángulos de		Distancias horizontales. — Metros.
		N.	S.		Depresión.	Elevación.	
	21 Empieza en el punto 11 del						
	22 y 2 poligonos del Pueblo y						
	termina en el punto 1 del						
	que de la línea límite con el						
	terreno de Mérida. Determina la						
	calzada romana de Castris						
PH 1		253	70	73	30	142	
1	pt 11 del 21	77	70	257	30	142	142,0
1	a 0 <sup>ta</sup> Andruoy	226	45	146	45	88,0	
a 1		146	45	226	45	88,0	88,0
1	~	256	45	76	45	108,0	
2	1	76	45	256	45	108,0	108,0
2	3	257	00	77	00	168,0	
0	2	77		257	00	168,0	168,0
0	4	257	45	77	45	142,0	
A	0	77	45	257	45	142,0	142,0
2	5	257	00	77	00	198,0	
1	4	77	00	257	00	198,0	198,0
4	pt 5 en el pt 1 del 21 del li						
	mite de Pueblo de la Calzada y Mérida						
	Pascual						

Diferencias de nivel.	Altitudes. — Metros.	Croquis y notas.
		<p>Polygono del Pueblo</p> <p>límite de Mérida</p> <p>límite de Mérida</p>
P. 0	234-30	Calzada Romana
a-b	234-30	234-30 6,0
b-a	226-45	146-45 7,8
b-c	146-45	226-45 7,0
c-b	234-30	54-30 6,0
c-d	54-30	234-30 6,0
d-c	146-45	226-45 7,00
d-a	226-45	146-45 7,00
a-d		
		<p>Contiene entre Cuadrantes 21 y 22</p> <p>Extensión y N.E. 0 64 metros</p> <p>Pueblo de la Calzada 21 de Agosto de 1900</p> <p>El Auxiliar 1<sup>o</sup> de Geografía</p> <p>Juan Pascual</p> <p>Madrid 21 de Octubre de 1900</p> <p>Conforme</p> <p>El jefe de la brigada</p> <p>Juan Herrera</p>

Re

